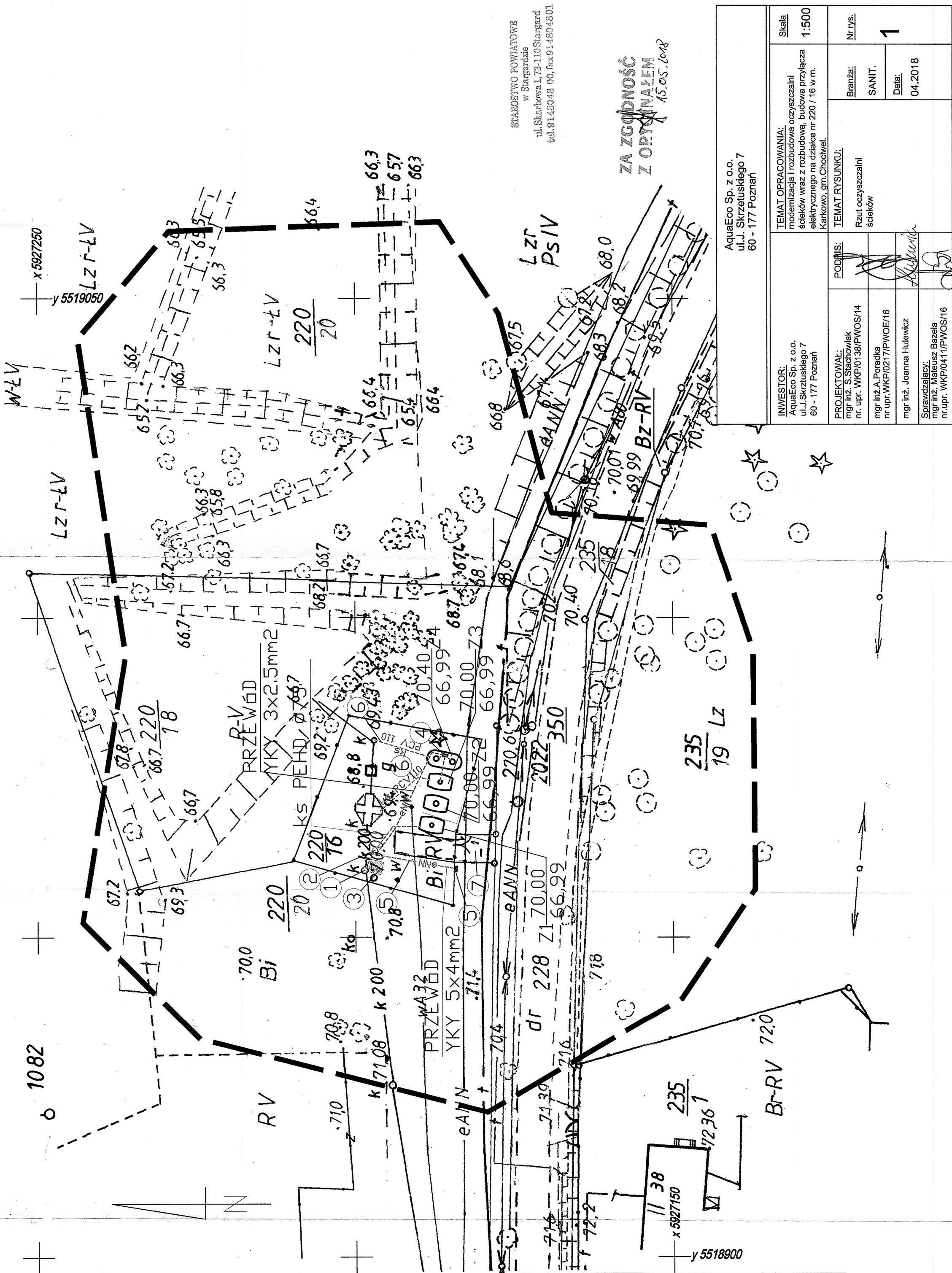




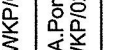
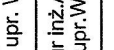
LEGENDA

- Z1- projektowany betonowy zbiornik oczyszczalni ścieków 16,0 m3
- Z2- projektowany betonowy zbiornik oczyszczalni ścieków 16,0 m3
- Z3- projektowany betonowy zbiornik oczyszczalni ścieków 16,0 m3
- Z4- projektowany betonowy zbiornik oczyszczalni ścieków 29,1 m3
- 1- istniejąca studzienka rewizyjna
- 2- projektowana przepompownia ścieków
- 3- płyta betonowa
- 4- sterowanie oczyszczalni
- 5- projektowane przyłącze elektryczne
- 6- projektowana sieć kanalizacyjna
- 7- istniejący zjazd



STAROSTWO POWIATOWE  
w Stargardzie  
ul. Skarbowa 1, 73-110 Stargard  
tel. 91 460 48 00, fax 91 460 48 01

ZA ZGODNOŚĆ  
Z ORYGINAŁEM  
15.05.2018

INWESTOR: AquaEco Sp. z o.o. ul. J. Skrzetuskiego 7 60 - 177 Poznań		TEMAT OPRACOWANIA: modernizacja i rozbudowa oczyszczalni ścieków wraz z rozbudową budowa przyłącza elektrycznego na działce nr 220 / 16 w m. Karkowo, gm.Chociwel.		Skala 1:500
PROJEKTOWAŁ: mgr inż. S.Stachowiak nr. upr. WKP0138/IPWOS/14  mgr inż. A.Poradka nr upr.WKP0217/IPWOE/16  mgr inż. Joanna Hulewicz  Sprawdzający: mgr inż. Mateusz Bazala nr.upr. WKP/0411/IPWOS/16	PODPIŚĆ:       	TEMAT RYSUNKU: Rzut oczyszczalni ścieków		Nr rys.  1
		Branża: SANIT.		Data: 04.2018

INTEGRALNA CZĘŚCIĄ MAPY DO CELÓW PROJEKTOWYCH JEST KARTA REJESTRACYJNA	
OBIĘKT: obr. Karkowo, dz. 220/16 - wg zakresu Gmina: Chociwel Powiat: stargardzki Województwo: zachodniopomorskie	Mariusz Winiarski ul. Wojska Polskiego 12/3 73-110 Stargard tel. 514 187 283
SKALA 1 : 500 Układ współrzędnych: 2000 sfera 5 Poziom odniesienia wysokości: Kronstadt Kierownik robót:	Wzrost wykonawcy: 18283 Data: 02.03.2018 Wzrost wykonawcy: 18283 Data: 02.03.2018 Wzrost wykonawcy: 18283 Data: 02.03.2018
Mapę do celów projektowych sporządzono przy wykorzystaniu: 1. mapy zasadniczej w skali 1:1000 2. danych branżowych - części uzbrojenia podziemnego - pomiaru terenów - obiekty - wskazanych przez projektanta 4. opracowania geodezyjnego - elementów planu - zagospodarowania przestrzennego (linie rozgraniczające, linie regulacyjne, sieć ulic) 5. pomiaru obiektów budowlanych, nie podlegających ewidencji Na mapie do celów projektowych wykazano następujące uzgodnione przez ZUDP projekty sieci uzbrojenia terenu: - brak	Wzrost wykonawcy: 18283 Data: 02.03.2018 Wzrost wykonawcy: 18283 Data: 02.03.2018 Wzrost wykonawcy: 18283 Data: 02.03.2018
Informacje dodatkowe: 1. - - - - - zakres pomiaru. 2. Redakcja znaków zgodna z instrukcją techniczną K-1 (1979). 3. Mapa nadaje się do celów projektowych w zakresie pomiaru. 4. Stopień kartometryczności mapy do celów projektowych jest zgodny z przepisami instrukcji technicznej K-1 (1979). 5. Wszystkie trwałe obiekty budowlane podlegają wyznaczeniu przez jednostkę wykonawstwa geodezyjnego. 6. Nie wykucza się istniejących w terenie również uzbrojenia, o którym brak było informacji branżowych i nie zostało odnalezione w czasie inwentaryzacji geodezyjnej.	Granice i nr działek ewidencyjnych według danych SP - WGKIK w Stargardzie z dnia: 02.03.2018r. Granice działek w zakresie opracowania są granicami prawnie obowiązującymi. Mapa do celów projektowych wykonana bez ustaleń obciążen służebnościami gruntowymi. Art. 79 pkt 5 Rozporządzenia MSWiA z dnia 09.11.2011 r. - nie dotyczy
Uzbrojenie opracowano na podstawie: 1. Danej branżowej - z literą B- 2. Pośredniego ustalenia przebiegu aparatury elektromagnetycznej - z literą A 3. Bezpośrednich pomiarów powykonywanych - bez litery	Granice i nr działek ewidencyjnych według danych SP - WGKIK w Stargardzie z dnia: 02.03.2018r. Granice działek w zakresie opracowania są granicami prawnie obowiązującymi. Mapa do celów projektowych wykonana bez ustaleń obciążen służebnościami gruntowymi. Art. 79 pkt 5 Rozporządzenia MSWiA z dnia 09.11.2011 r. - nie dotyczy
W związku z tym w częściach 1 i 2 nie gwarantuje się kompletności, a dokładności położenia uzbrojenia na mapie może być niższa od dokładności kartometrycznej mapy.	Granice i nr działek ewidencyjnych według danych SP - WGKIK w Stargardzie z dnia: 02.03.2018r. Granice działek w zakresie opracowania są granicami prawnie obowiązującymi. Mapa do celów projektowych wykonana bez ustaleń obciążen służebnościami gruntowymi. Art. 79 pkt 5 Rozporządzenia MSWiA z dnia 09.11.2011 r. - nie dotyczy
Aktualność mapy do celów projektowych na dzień: 06.03.2018r.	Kierownik jednostki wykonawstwa geodezyjnego Mariusz Winiarski